



MUNICIPIO DEL MINERAL DEL CHICO, HGO.



Concejo Municipal

SECCION: DIRECCION DE OBRAS PUBLICAS
OFICIO NUM: MMCH/OP/025/20
ASUNTO: CONSTANCIA DE NO AFECTACION
FECHA DE EXPEDICION: 12 DE NOVIEMBRE DE 2020

A QUIEN CORRESPONDA:

El que suscribe Ing. Miguel Ángel López Hernández. - Director de Obras Públicas del Municipio de Mineral del Chico, Hgo.

Hago constar que el predio rustico denominado "El Fresno" es propiedad del C. Fernando González Hernández; ubicado en la comunidad de Tierras Coloradas, perteneciente al Municipio de Mineral del Chico, Hgo., cuenta con las siguientes medidas y colindancias.

AL NORTE	-----	Unión de dos Vértices
AL SUR	403.264 mts. y linda en 19 líneas con	Juan Escamilla Pérez
AL NORESTE	349.591 mts. y linda en 20 líneas con	Juventino Escamilla Pérez
AL NOROESTE	301.239 mts. y linda en 12 líneas con	Eladio Tapia Lazcano

El cual no se encuentra dentro de terrenos de dominio público ni de áreas verdes.

A solicitud de la parte interesada y para los fines legales correspondientes, se expide la presente constancia a los doce días del mes de noviembre de dos mil veinte y no prejuzga sobre los derechos de propiedad y se expide sobre datos proporcionados exclusivamente por el propietario o poseedor bajo su responsabilidad.



MIGUEL ÁNGEL LÓPEZ HERNÁNDEZ
DIRECTOR DE OBRAS PÚBLICAS

Fernando Gonzalez H

OBRAS PÚBLICAS
C.C.P. EXPEDIENTE
MINUARIO

MALH* ppm

MUNICIPIO DEL MINERAL DEL CHICO, HGO.



Concejo Municipal

DEPENDENCIA: PRESIDENCIA MUNICIPAL
SECCION: DIRECCION DE OBRAS PUBLICAS
OFICIO NUM: MMCH/CMI/OP/029/20
ASUNTO: CONSTANCIA NO AFECTACION

FECHA DE EXPEDICION: 17 DE NOVIEMBRE DE 2020

A QUIEN CORRESPONDA:


El que suscribe Ing. Miguel Ángel López Hernández.- Director de Obras Públicas del Municipio de Mineral del Chico, Hgo.

Hago constar que el predio rustico denominado "La Horquilla" es propiedad del C. Miguel Ángel Ramírez Moedano, ubicado en la Comunidad de Cimbrones, perteneciente al Municipio de Mineral del Chico, Hgo., cuenta con las siguientes medidas y colindancias.

AL NORTE	36.188 mts. y linda en 2 líneas con	Calle Sin Nombre
AL SUR	28.329 mts. y linda en 1 línea con	Miguel Rojas Lara
AL ORIENTE	78.243 mts. y linda en 1 línea con	Kevin Moedano Herrera
AL PONIENTE	64.925 mts. y linda en 1 línea con	Jesús Alcántara Garnica

El cual no se encuentra dentro de terrenos de dominio público ni de áreas verdes.


A solicitud de la parte interesada y para los fines legales correspondientes, se expide la presente constancia a los diecisiete días del mes de noviembre de dos mil veinte y no prejuzga sobre los derechos de propiedad y se expide sobre datos proporcionados exclusivamente por el propietario o poseedor bajo su responsabilidad.



OBRAS PÚBLICAS
C.C.P. EXPEDIENTE
MINUARIO

MALH* ppm

Recibi original Miguel Angel Ramirez Moedano



MUNICIPIO DEL MINERAL DEL CHICO, HGO.



Concejo Municipal

DEPENDENCIA: PRESIDENCIA MUNICIPAL
SECCION: DIRECCION DE OBRAS PUBLICAS
OFICIO NUM: MMCH/CM/OP/030/20
ASUNTO: CONSTANCIA NO AFECTACION

FECHA DE EXPEDICION: 17 DE NOVIEMBRE DE 2020

A QUIEN CORRESPONDA:


El que suscribe Ing. Miguel Ángel López Hernández.- Director de Obras Públicas del Municipio de Mineral del Chico, Hgo.

Hago constar que el predio rustico denominado "La Horquilla" es propiedad del C. Kevin Moedano Herrera, ubicado en la Comunidad de Cimbrones, perteneciente al Municipio de Mineral del Chico, Hgo., cuenta con las siguientes medidas y colindancias.

AL NORTE	23.181 mts. y linda en 1 línea con	Calle Sin Nombre
AL SUR	26.071 mts. y linda en 1 línea con	Miguel Rojas Lara
AL ORIENTE	83.174 mts. y linda en 1 línea con	Alfonso Moedano Campero
AL PONIENTE	78.243 mts. y linda en 1 línea con	Miguel Ángel Ramírez Moedano

El cual no se encuentra dentro de terrenos de dominio público ni de áreas verdes.


A solicitud de la parte interesada y para los fines legales correspondientes, se expide la presente constancia a los diecisiete días del mes de noviembre de dos mil veinte y no prejuzga sobre los derechos de propiedad y se expide sobre datos proporcionados exclusivamente por el propietario o poseedor bajo su responsabilidad.



OBRAS PÚBLICAS
C.C.P. EXPEDIENTE
MINUARIO

MALH* ppm

Recibi Original
Kevin Moedano Herrera
[Signature]



MUNICIPIO DEL MINERAL DEL CHICO, HGO.



Concejo Municipal

DEPENDENCIA: PRESIDENCIA MUNICIPAL
SECCION: DIRECCION DE OBRAS PUBLICAS
OFICIO NUM: MMCH/CM/OP/031/20
ASUNTO: CONSTANCIA NO AFECTACION

FECHA DE EXPEDICION: 23 DE NOVIEMBRE DE 2020

A QUIEN CORRESPONDA:


El que suscribe Ing. Miguel Ángel López Hernández.- Director de Obras Públicas del Municipio de Mineral del Chico, Hgo.

Hago constar que el predio rustico denominado "Plana de la Manzana" es propiedad del C. Miguel Rojas Lara, ubicado en la Comunidad de Cimbrones, perteneciente al Municipio de Mineral del Chico, Hgo., cuenta con las siguientes medidas y colindancias.

AL NORTE	26.071 mts. y linda en 1 línea con 28.329 mts. y linda en 1 línea con	Kevin Moedano Herrera Miguel Ángel Ramírez Moedano
AL SUR	-----	Unión de dos Vértices
AL ORIENTE	31.914 mts. y linda en 1 línea con	Servidumbre de Paso
AL PONIENTE	32.563 mts. y linda en 1 línea con	Calle Sin Nombre

El cual no se encuentra dentro de terrenos de dominio público ni de áreas verdes.

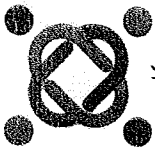
A solicitud de la parte interesada y para los fines legales correspondientes, se expide la presente constancia a los veintitrés días del mes de noviembre de dos mil veinte y no prejuzga sobre los derechos de propiedad y se expide sobre datos proporcionados exclusivamente por el propietario o poseedor bajo su responsabilidad.



Recibi Original
[Signature]

OBRAS PÚBLICAS
C.C.P. EXPEDIENTE
MINUARIO

MALH* ppm



MUNICIPIO DEL MINERAL DEL CHICO, HGO.



Concejo Municipal

DEPENDENCIA: PRESIDENCIA MUNICIPAL
SECCION: DIRECCION DE OBRAS PUBLICAS
OFICIO NUM: MMCH/CMI/OP/033/20
ASUNTO: CONSTANCIA NO AFECTACION

FECHA DE EXPEDICION: 27 DE NOVIEMBRE DE 2020

A QUIEN CORRESPONDA:


El que suscribe **Ing. Miguel Ángel López Hernández**, Director de Obras Públicas del Municipio de Mineral del Chico, Hgo.

Hago constar que el predio rustico denominado "**Lavanda**" es propiedad de la **C. Carmen Viridiana Espinoza Ayala**, ubicado en la Comunidad de San Antonio el Llano, perteneciente al Municipio de Mineral del Chico, Hgo., cuenta con las siguientes medidas y colindancias.

AL NORTE	43.50 mts. y linda en 2 líneas con	Armando Pérez Hernández
AL SURESTE	20.10 mts. y linda en 1 línea con	Armando Pérez Hernández
AL ESTE	70.61 mts. y linda en 2 líneas con	Esteban Cerón Gómez
AL OESTE	80.10 mts. y linda en 2 líneas con	Camino Mineral del Chico San Sebastián Capulines

El cual no se encuentra dentro de terrenos de dominio público ni de áreas verdes.

A solicitud de la parte interesada y para los fines legales correspondientes, se expide la presente constancia a los veintisiete días del mes de noviembre de dos mil veinte y no prejuzga sobre los derechos de propiedad y se expide sobre datos proporcionados exclusivamente por el propietario o poseedor bajo su responsabilidad.

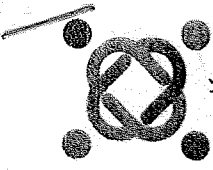


OBRAS PÚBLICAS

C.C.P. EXPEDIENTE
MINUARIO

MALH* ppm

Recibi Original
27/11/20
[Signature]
Candra



MUNICIPIO DEL MINERAL DEL CHICO, HGO.



Concejo Municipal

DEPENDENCIA: PRESIDENCIA MUNICIPAL
SECCION: DIRECCION DE OBRAS PUBLICAS
OFICIO NUM: MMCH/CM/OP/034/20
ASUNTO: CONSTANCIA NO AFECTACION

FECHA DE EXPEDICION: 28 DE NOVIEMBRE DE 2020

A QUIEN CORRESPONDA:


El que suscribe **Ing. Miguel Ángel López Hernández**, - Director de Obras Públicas del Municipio de Mineral del Chico, Hgo.

Hago constar que el predio rustico denominado "La Peñita" es propiedad de la **C. Magdalena Ramírez Escobedo**, ubicado en la Comunidad de San José Capulines, perteneciente al Municipio de Mineral del Chico, Hgo., cuenta con las siguientes medidas y colindancias.

AL NORTE	236.745 mts. y linda en 7 líneas con	Benita y Alberta Hernández Hernández
AL SUR	36.885 mts. y linda en 2 líneas con	Calle
AL ORIENTE	181.171 mts. y linda en 3 líneas con	Mario Gres Espinoza
AL PONIENTE	105.481 mts. y linda en 4 líneas con	Calle

El cual no se encuentra dentro de terrenos de dominio público ni de áreas verdes.

A solicitud de la parte interesada y para los fines legales correspondientes, se expide la presente constancia a los veintiocho días del mes de noviembre de dos mil veinte y no prejuzga sobre los derechos de propiedad y se expide sobre datos proporcionados exclusivamente por el propietario o poseedor bajo su responsabilidad.



CONCEJO MUNICIPAL INTERMUNICIPAL
DIRECTOR DE OBRAS PUBLICAS
MIGUEL ÁNGEL LÓPEZ HERNÁNDEZ

OBRAS PÚBLICAS
C.C.P. EXPEDIENTE
MINUARIO

MALH* ppm

*Recibi Original
41/ Dic / 2020
Jauch Meza.*

MUNICIPIO DEL MINERAL DEL CHICO, HGO.



Concejo Municipal

DEPENDENCIA: PRESIDENCIA MUNICIPAL
SECCION: DIRECCION DE OBRAS PUBLICAS
OFICIO NUM: MMCH/CMII/OP/035/20
ASUNTO: CONSTANCIA NO AFECTACION

FECHA DE EXPEDICION: 04 DE DICIEMBRE DE 2020

A QUIEN CORRESPONDA:

El que suscribe **Ing. Miguel Ángel López Hernández**.- Director de Obras Públicas del Municipio de Mineral del Chico, Hgo.

Hago constar que el predio rustico denominado **"El Ocote"** es propiedad del **C. Adolfo Aguilar Almaraz**, ubicado en la Comunidad de La Presa, perteneciente al Municipio de Mineral del Chico, Hgo., cuenta con las siguientes medidas y colindancias.

AL NORTE	62.611 mts. y linda en 1 línea con	Lucio Torres Almaraz
AL SUR	265.889 mts. y linda en 11 líneas con 86.968 mts. y linda en 3 líneas con	Isabel Hernández Aguilar Jesús Orta Cruz
AL ORIENTE	260.511 mts. y linda en 6 líneas con	Lucio Torres Almaraz
AL PONIENTE	353.117 mts. y linda en 16 líneas con	Pablo Vargas Garnica

El cual no se encuentra dentro de terrenos de dominio público ni de áreas verdes.

A solicitud de la parte interesada y para los fines legales correspondientes, se expide la presente constancia a los cuatro días del mes de diciembre de dos mil veinte y no prejuzga sobre los derechos de propiedad y se expide sobre datos proporcionados exclusivamente por el propietario o poseedor bajo su responsabilidad.



OBRAS PÚBLICAS
C.C.P. EXPEDIENTE
MINUARIO

MALH* ppm

Recibi Orcoinol